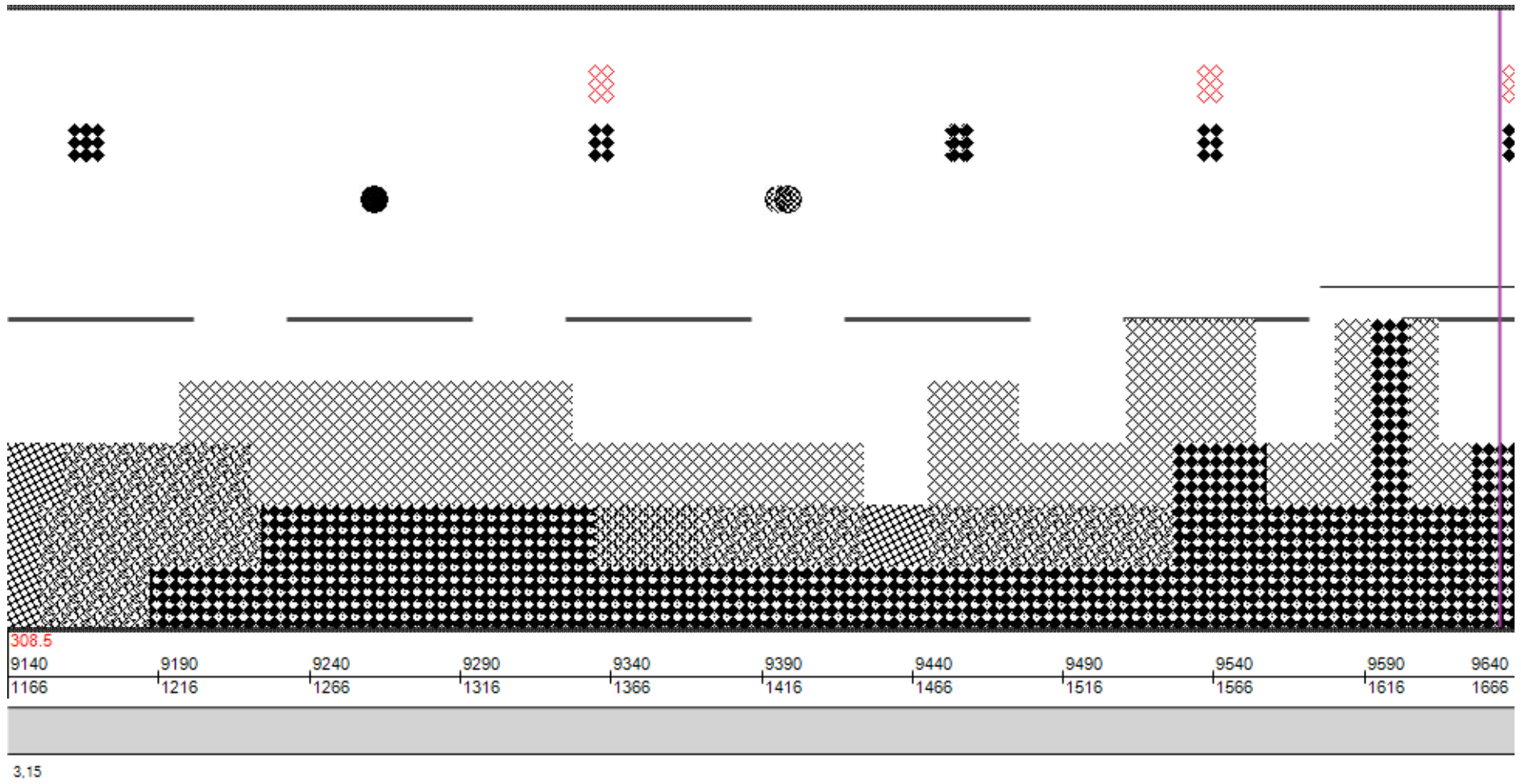
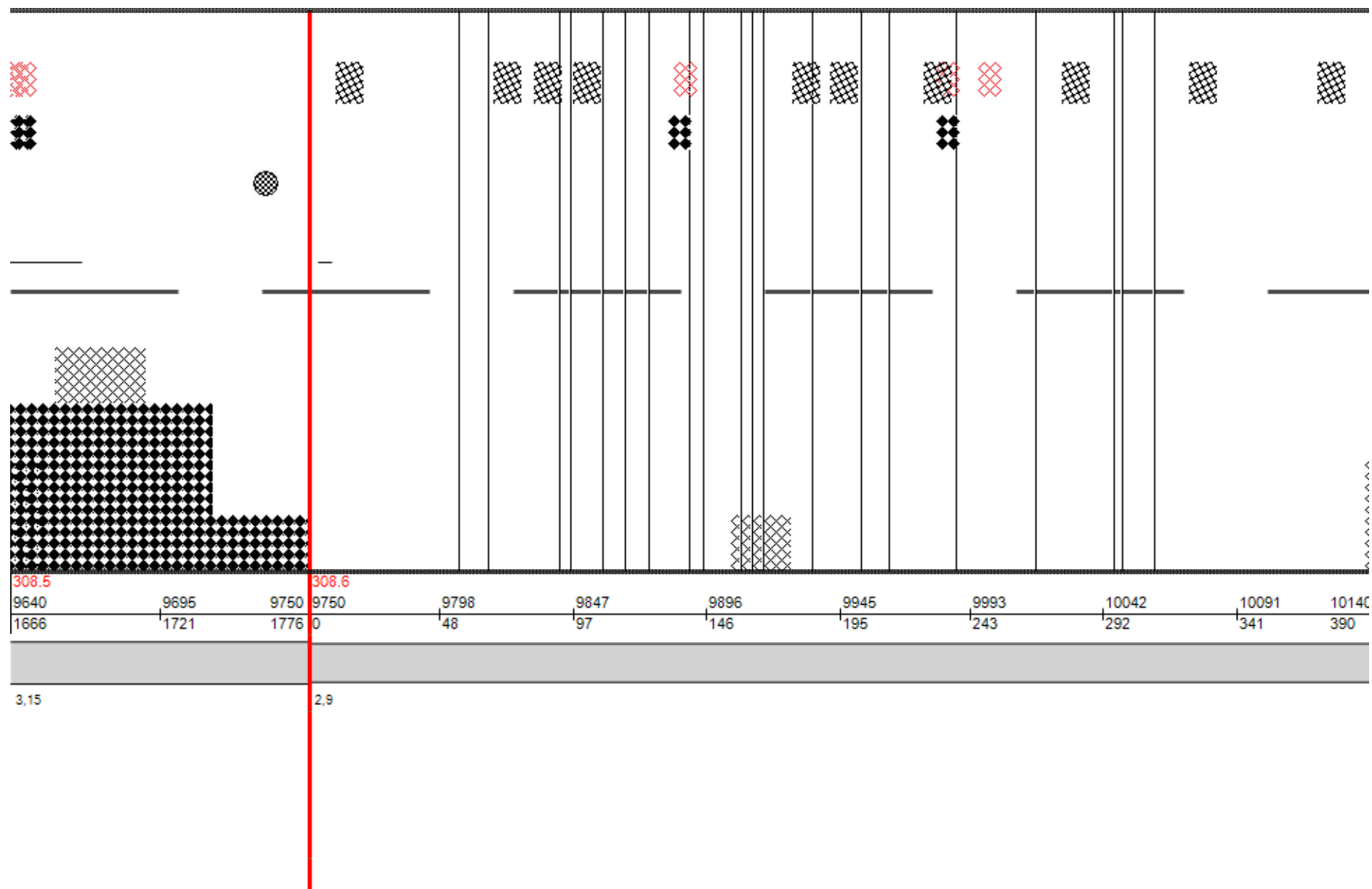
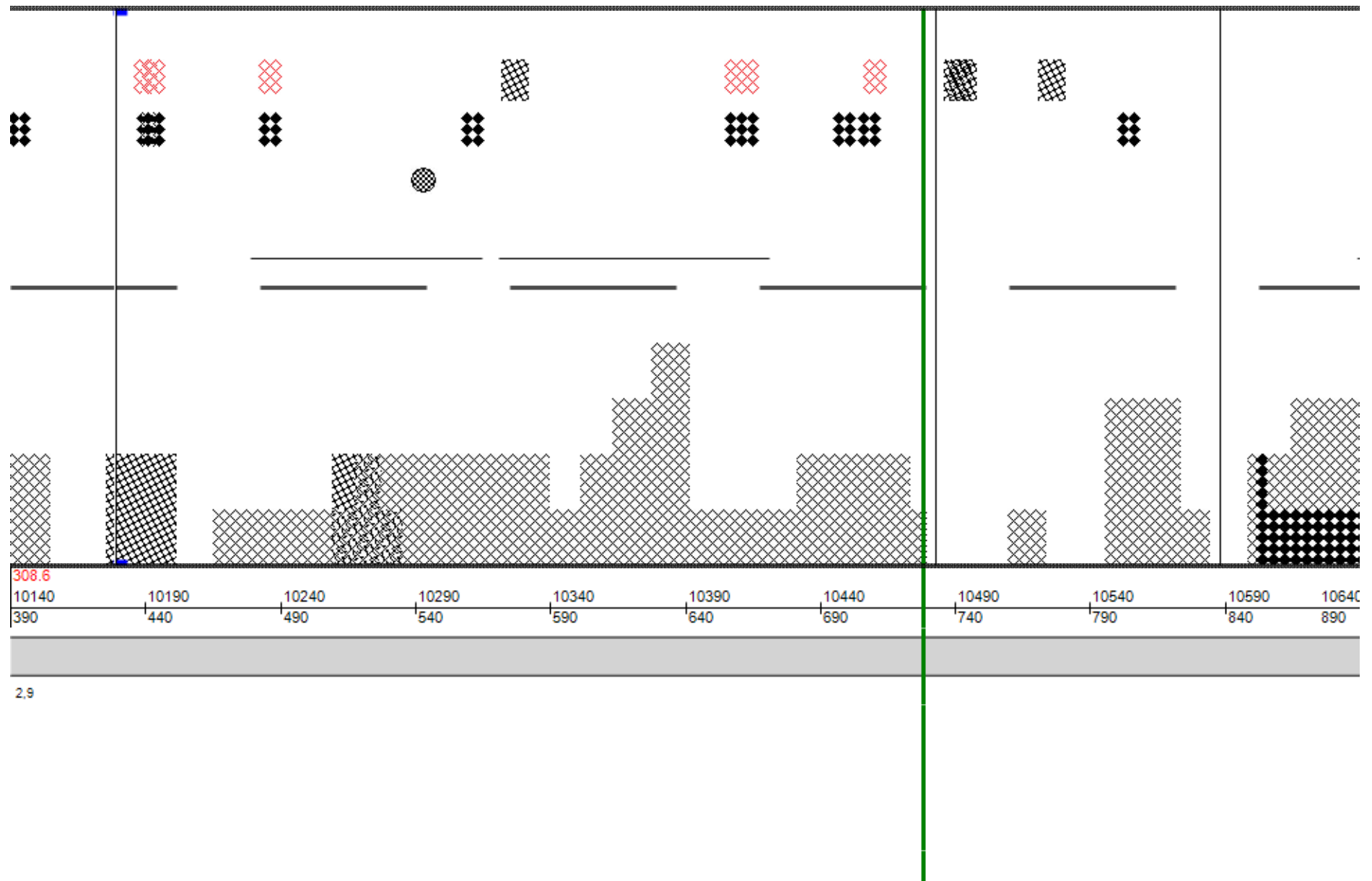


3,15

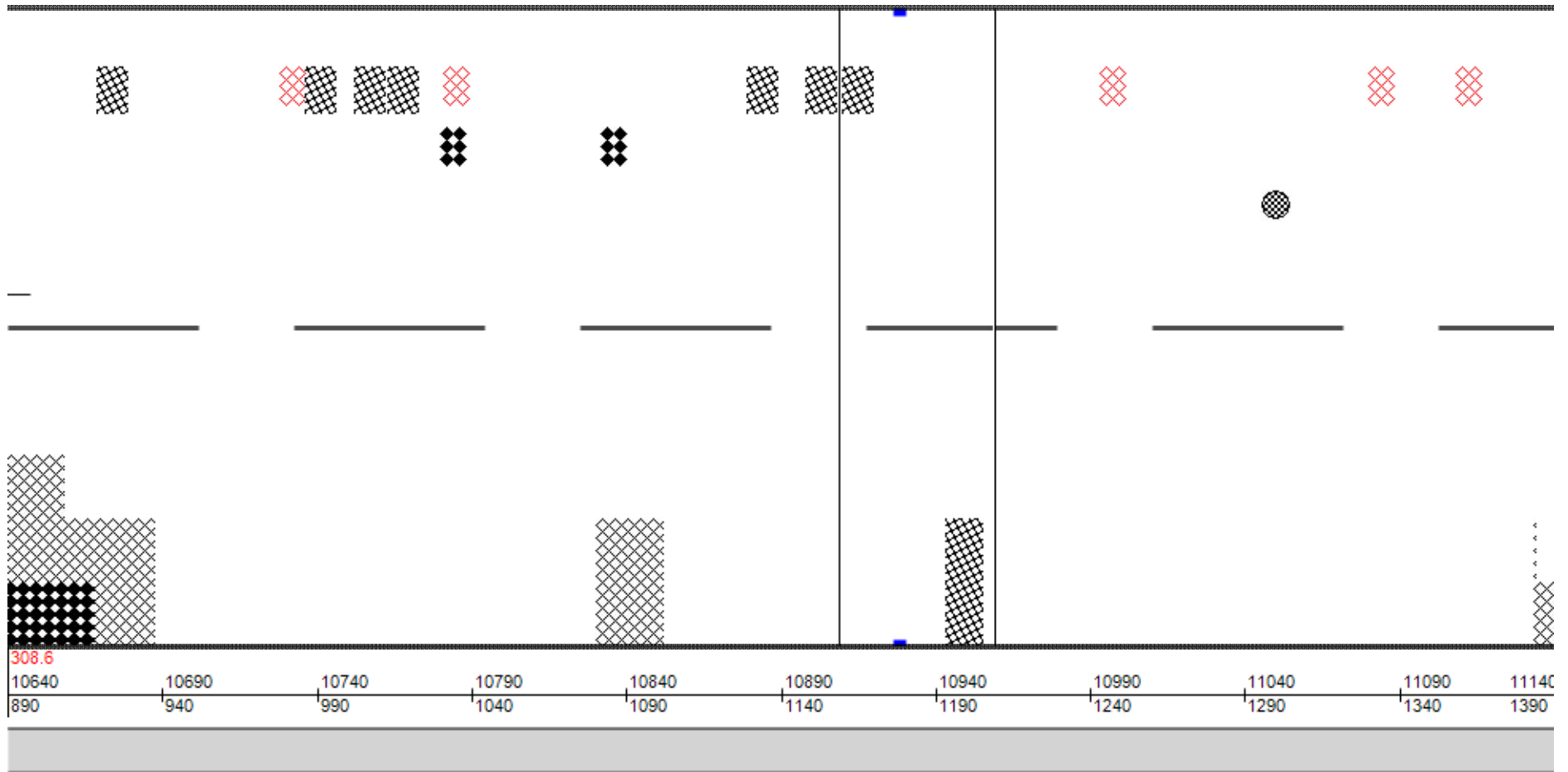
Cernilov

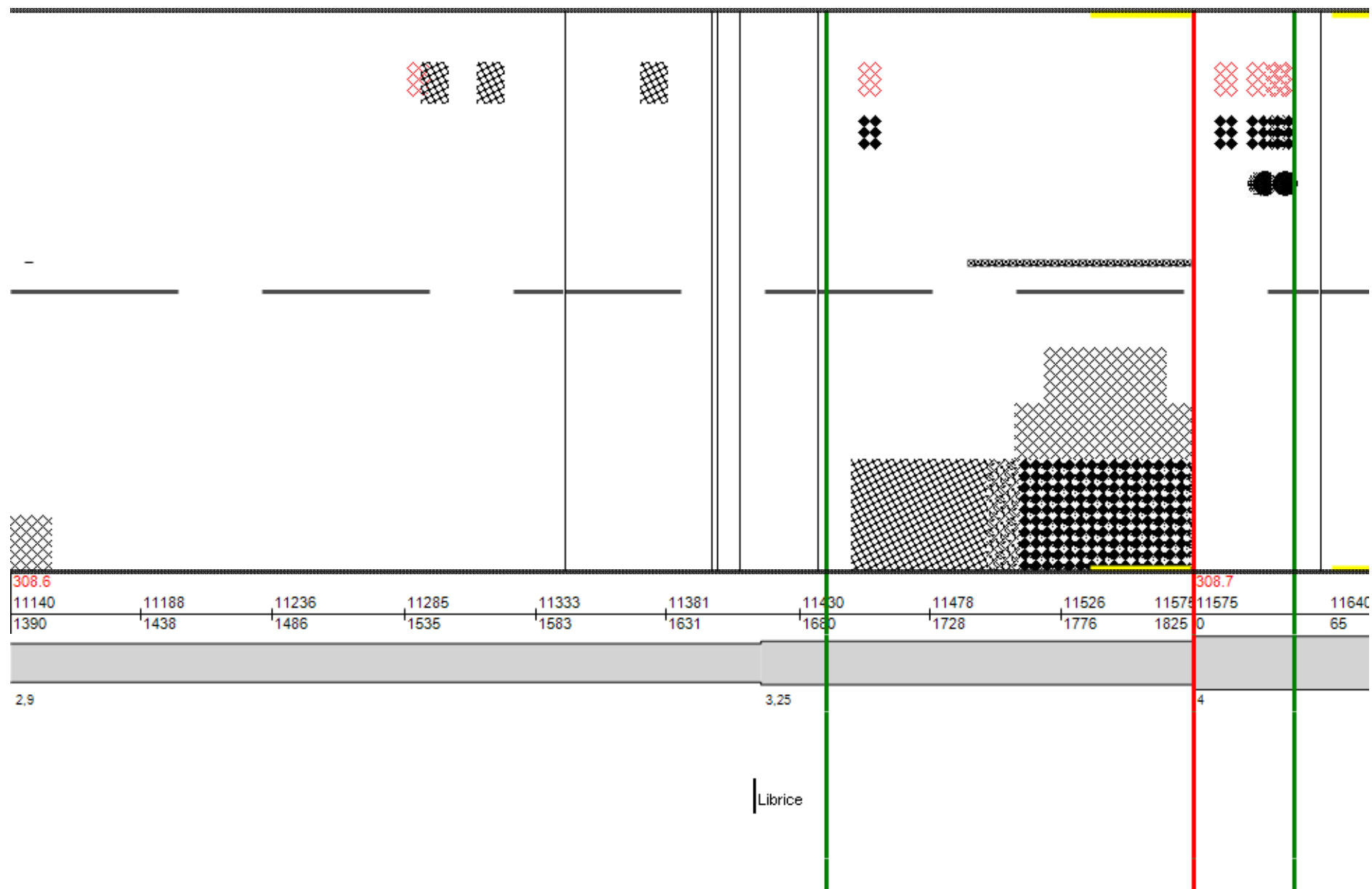


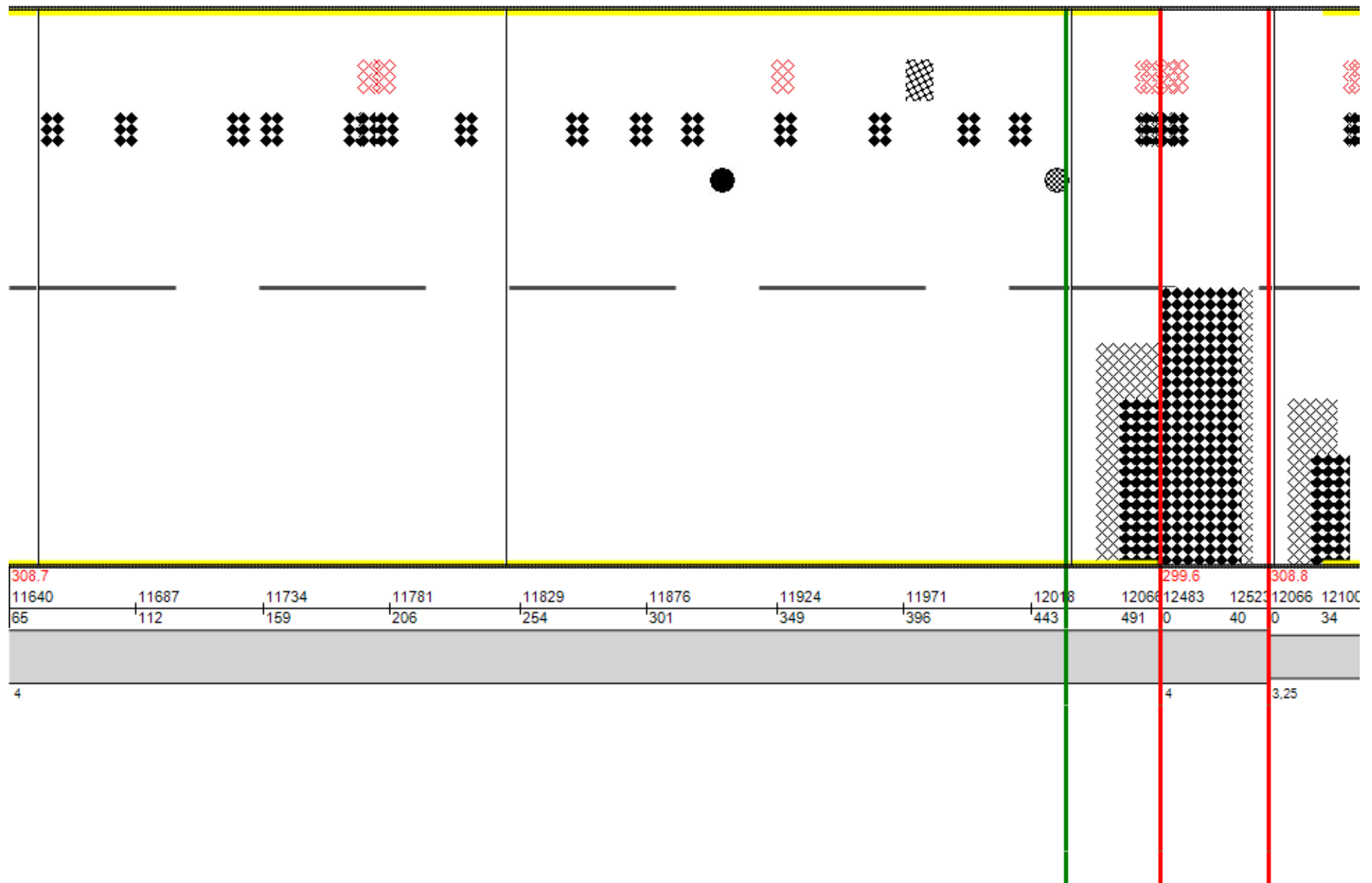


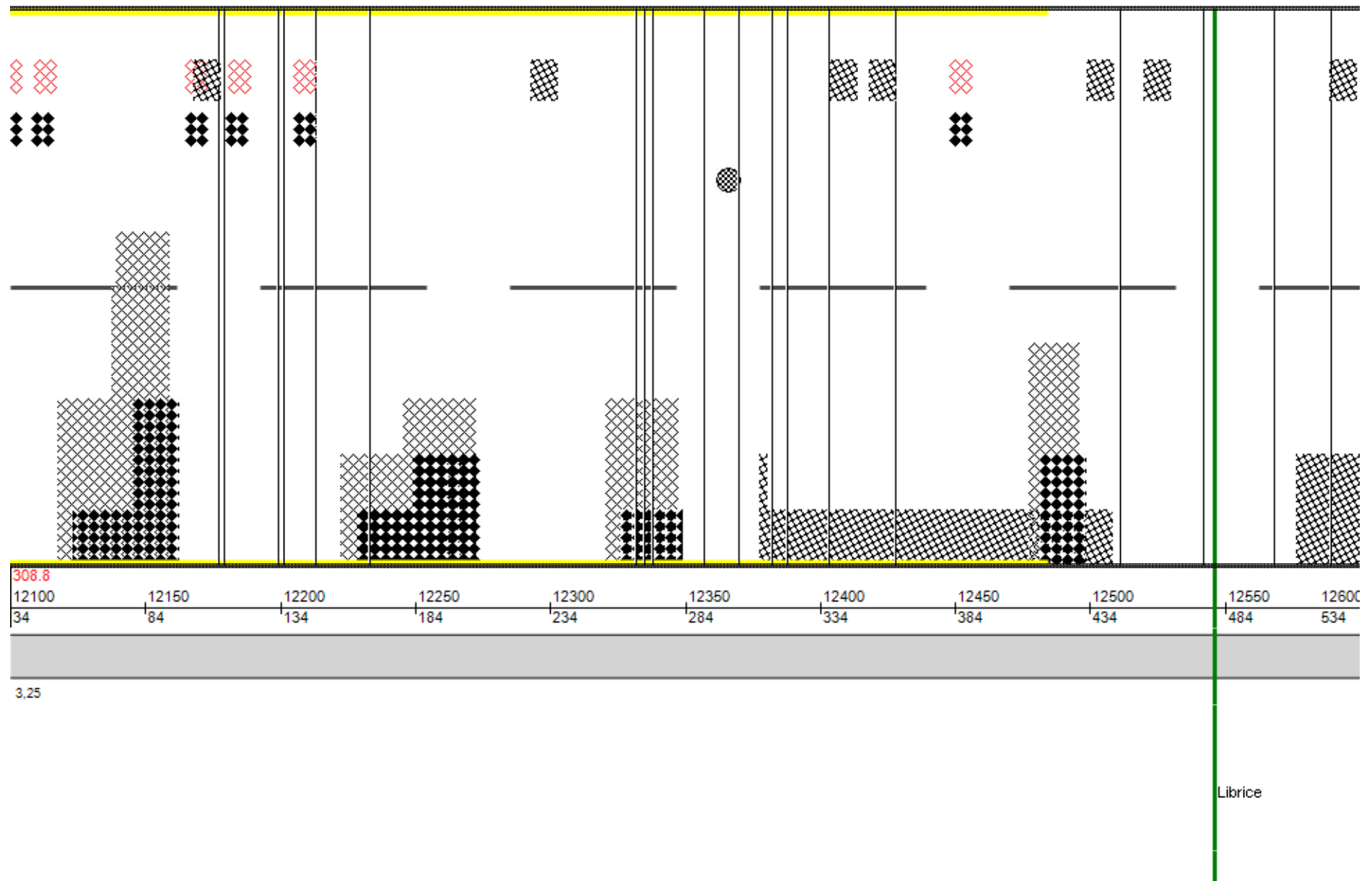


2,9

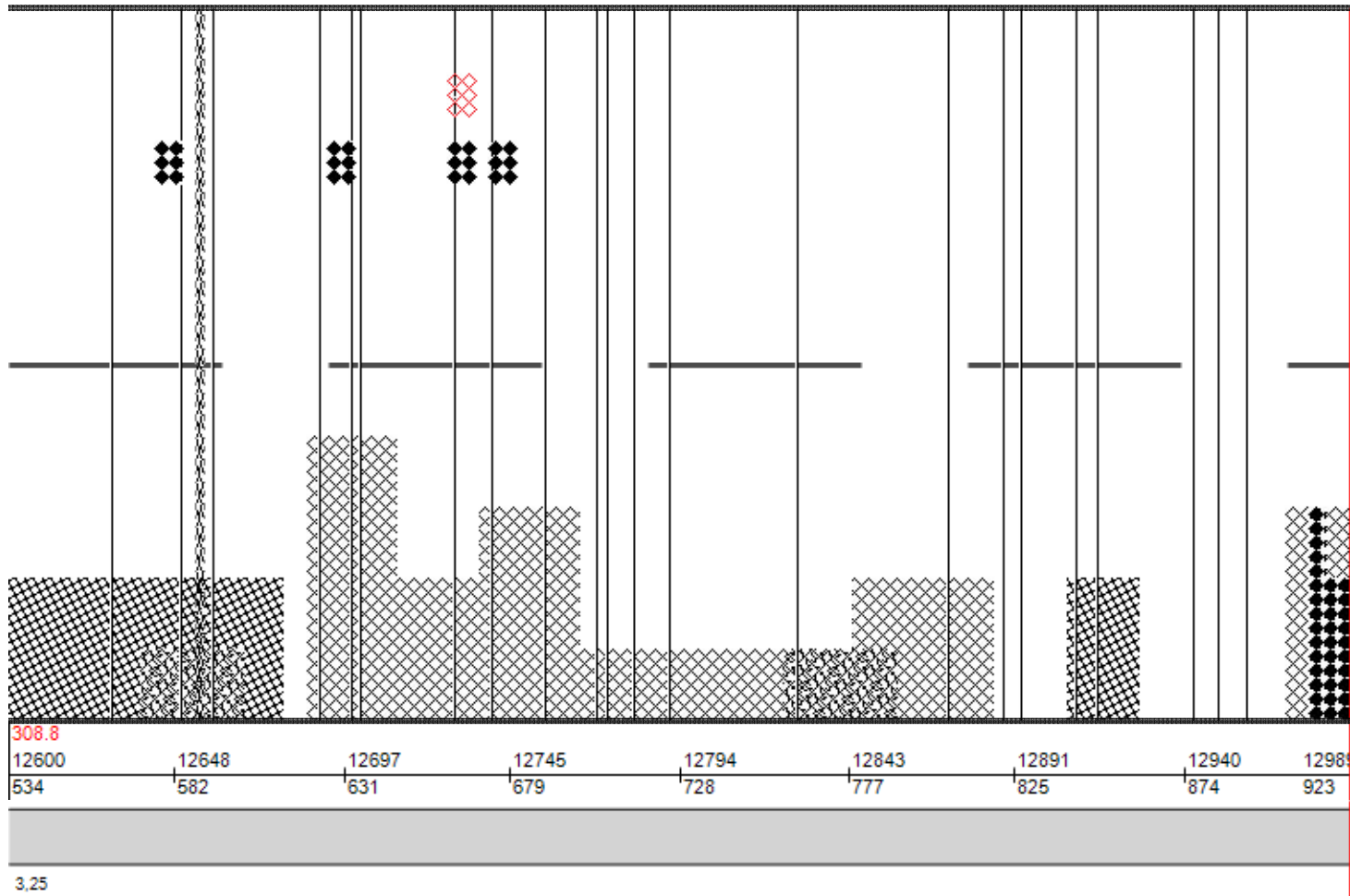






















3,25



Legenda grafického zobrazení poruch

Poruchy plošné [10-100%]	
Deformace	
Hlubková koroze	
Výtluky	
Mozaikové trhliny	
Sít'ové trhliny	
Ohlazení povrchu zrn	
Pocení povrchu	
Ztráta kameniva z nátěru	
Plošné vysprávk	
Koleje	 < 14 mm
	 15-24 mm
	 25-36 mm
	 > 36 mm

Poruchy bodové :		
Deformace lokální	3 m ²	
Trhlina mozaiková lokální	3 m ²	
Trhlina sít'ová lokální	3 m ²	
Eroze	0,5 m ²	
Výtluk	0,5 m ²	
Vysprávka	0,5 m ²	
Podélná trhlina úzká		
Podélná trhlina široká		
Podélná trhlina rozvětvená		
Trhlina příčná úzká		
Trhlina příčná široká		
Trhlina příčná rozvětvená		

Poruchy ostatní :	
Hrbol	
Pokles	
Obrus	
Most	
Obrubník	
Krajnice	
Příkop	
Pracovní spára	
Uživatelské rozhraní	

Fotodokumentace II/308 Slatina-hr.okresu HK



Fotodokumentace II/308 Slatina-hr.okresu HK

308.2 00180 m - po směru



308.2 00190 m - po směru



308.2 00200 m - po směru



308.2 00210 m - po směru



308.2 00220 m - po směru



308.2 00230 m - po směru



308.2 00240 m - po směru



308.2 00250 m - po směru



308.2 00260 m - po směru



308.2 00270 m - po směru



308.2 00280 m - po směru



308.2 00290 m - po směru



308.2 00300 m - po směru



308.2 00310 m - po směru



308.2 00320 m - po směru



308.2 00330 m - po směru



308.2 00340 m - po směru



308.2 00350 m - po směru



Fotodokumentace II/308 Slatina-hr.okresu HK



Fotodokumentace II/308 Slatina-hr.okresu HK



Fotodokumentace II/308 Slatina-hr.okresu HK



Fotodokumentace II/308 Slatina-hr.okresu HK



Fotodokumentace II/308 Slatina-hr.okresu HK



Fotodokumentace II/308 Slatina-hr.okresu HK

308.2 01260 m - po směru



308.2 01270 m - po směru



308.2 01280 m - po směru



308.2 01290 m - po směru



308.2 01300 m - po směru



308.2 01310 m - po směru



308.2 01320 m - po směru



308.2 01330 m - po směru



308.2 01340 m - po směru



308.2 01350 m - po směru



308.2 01360 m - po směru



308.2 01370 m - po směru



308.2 01380 m - po směru



308.2 01390 m - po směru



308.2 01400 m - po směru



308.2 01410 m - po směru



308.2 01420 m - po směru



308.2 01430 m - po směru



Fotodokumentace II/308 Slatina-hr.okresu HK



Fotodokumentace II/308 Slatina-hr.okresu HK



Fotodokumentace II/308 Slatina-hr.okresu HK

308.2 01800 m - po směru



308.2 01810 m - po směru



308.2 01820 m - po směru



308.2 01830 m - po směru



308.2 01840 m - po směru



308.2 01850 m - po směru



308.2 01860 m - po směru



308.2 01870 m - po směru



308.2 01880 m - po směru



308.2 01890 m - po směru



308.2 01900 m - po směru



308.2 01910 m - po směru



308.2 01920 m - po směru



308.2 01930 m - po směru



308.2 01940 m - po směru



308.2 01950 m - po směru



308.2 01960 m - po směru



308.2 01970 m - po směru



Fotodokumentace II/308 Slatina-hr.okresu HK

308.2 01980 m - po směru



308.2 01990 m - po směru



308.2 02000 m - po směru



308.2 02010 m - po směru



308.2 02020 m - po směru



308.2 02030 m - po směru



308.2 02040 m - po směru



308.2 02050 m - po směru



308.2 02060 m - po směru



308.2 02070 m - po směru



308.2 02080 m - po směru



308.2 02090 m - po směru



308.2 02100 m - po směru



308.2 02110 m - po směru



308.2 02120 m - po směru



308.2 02130 m - po směru



308.2 02140 m - po směru



308.2 02150 m - po směru



Fotodokumentace II/308 Slatina-hr.okresu HK

308.2 02160 m - po směru



308.2 02170 m - po směru



308.2 02180 m - po směru



308.2 02190 m - po směru



308.2 02200 m - po směru



308.2 02210 m - po směru



308.2 02220 m - po směru



308.2 02230 m - po směru



308.2 02240 m - po směru



308.2 02250 m - po směru



308.2 02260 m - po směru



308.2 02270 m - po směru



308.2 02280 m - po směru



308.2 02290 m - po směru



308.2 02300 m - po směru



308.2 02310 m - po směru



308.2 02320 m - po směru



308.2 02330 m - po směru





Fotodokumentace II/308 Slatina-hr.okresu HK



Fotodokumentace II/308 Slatina-hr.okresu HK

308.3 00000 m - po směru



308.3 00010 m - po směru



308.3 00020 m - po směru



308.3 00030 m - po směru



308.3 00040 m - po směru



308.3 00050 m - po směru



308.3 00060 m - po směru



308.3 00070 m - po směru



308.3 00080 m - po směru



308.3 00090 m - po směru



308.3 00100 m - po směru



308.3 00110 m - po směru



308.3 00120 m - po směru



308.3 00130 m - po směru



308.3 00140 m - po směru



308.3 00150 m - po směru



308.3 00160 m - po směru



308.3 00170 m - po směru



Fotodokumentace II/308 Slatina-hr.okresu HK

308.3 00180 m - po směru



308.3 00190 m - po směru



308.3 00200 m - po směru



308.3 00210 m - po směru



308.3 00220 m - po směru



308.3 00230 m - po směru



308.3 00240 m - po směru



308.3 00250 m - po směru



308.3 00260 m - po směru



308.3 00270 m - po směru



308.3 00280 m - po směru



308.3 00290 m - po směru



308.3 00300 m - po směru



308.3 00310 m - po směru



308.3 00320 m - po směru



308.3 00330 m - po směru



308.3 00340 m - po směru



308.3 00350 m - po směru



Fotodokumentace II/308 Slatina-hr.okresu HK

308.3 00360 m - po směru



308.3 00370 m - po směru



308.3 00380 m - po směru



308.3 00390 m - po směru



308.3 00400 m - po směru



308.3 00410 m - po směru



308.3 00420 m - po směru



308.3 00430 m - po směru



308.3 00440 m - po směru



308.3 00450 m - po směru



308.3 00460 m - po směru



308.3 00470 m - po směru



308.3 00480 m - po směru



308.3 00490 m - po směru



308.3 00500 m - po směru



308.3 00510 m - po směru



308.3 00520 m - po směru



308.3 00530 m - po směru







Fotodokumentace II/308 Slatina-hr.okresu HK

308.3 01080 m - po směru



308.3 01090 m - po směru



308.3 01100 m - po směru



308.3 01110 m - po směru



308.3 01120 m - po směru



308.3 01130 m - po směru



308.3 01140 m - po směru



308.3 01150 m - po směru



308.3 01160 m - po směru



308.3 01170 m - po směru



308.3 01180 m - po směru



308.3 01190 m - po směru



308.3 01200 m - po směru



308.3 01210 m - po směru



308.3 01220 m - po směru



308.3 01230 m - po směru



308.3 01240 m - po směru



308.3 01250 m - po směru



Fotodokumentace II/308 Slatina-hr.okresu HK



Fotodokumentace II/308 Slatina-hr.okresu HK



Fotodokumentace II/308 Slatina-hr.okresu HK



Fotodokumentace II/308 Slatina-hr.okresu HK



Fotodokumentace II/308 Slatina-hr.okresu HK



Fotodokumentace II/308 Slatina-hr.okresu HK



Fotodokumentace II/308 Slatina-hr.okresu HK



Fotodokumentace II/308 Slatina-hr.okresu HK

308.5 00720 m - po směru



308.5 00730 m - po směru



308.5 00740 m - po směru



308.5 00750 m - po směru



308.5 00760 m - po směru



308.5 00770 m - po směru



308.5 00780 m - po směru



308.5 00790 m - po směru



308.5 00800 m - po směru



308.5 00810 m - po směru



308.5 00820 m - po směru



308.5 00830 m - po směru



308.5 00840 m - po směru



308.5 00850 m - po směru



308.5 00860 m - po směru



308.5 00870 m - po směru



308.5 00880 m - po směru



308.5 00890 m - po směru



Fotodokumentace II/308 Slatina-hr.okresu HK



Fotodokumentace II/308 Slatina-hr.okresu HK



Fotodokumentace II/308 Slatina-hr.okresu HK



Fotodokumentace II/308 Slatina-hr.okresu HK



Fotodokumentace II/308 Slatina-hr.okresu HK



Fotodokumentace II/308 Slatina-hr.okresu HK

308.6 00000 m - po směru



308.6 00010 m - po směru



308.6 00020 m - po směru



308.6 00030 m - po směru



308.6 00040 m - po směru



308.6 00050 m - po směru



308.6 00060 m - po směru



308.6 00070 m - po směru



308.6 00080 m - po směru



308.6 00090 m - po směru



308.6 00100 m - po směru



308.6 00110 m - po směru



308.6 00120 m - po směru



308.6 00130 m - po směru



308.6 00140 m - po směru



308.6 00150 m - po směru



308.6 00160 m - po směru



308.6 00170 m - po směru



Fotodokumentace II/308 Slatina-hr.okresu HK





Fotodokumentace II/308 Slatina-hr.okresu HK

308.6 00540 m - po směru



308.6 00550 m - po směru



308.6 00560 m - po směru



308.6 00570 m - po směru



308.6 00580 m - po směru



308.6 00590 m - po směru



308.6 00600 m - po směru



308.6 00610 m - po směru



308.6 00620 m - po směru



308.6 00630 m - po směru



308.6 00640 m - po směru



308.6 00650 m - po směru



308.6 00660 m - po směru



308.6 00670 m - po směru



308.6 00680 m - po směru



308.6 00690 m - po směru



308.6 00700 m - po směru



308.6 00710 m - po směru



Fotodokumentace II/308 Slatina-hr.okresu HK



Fotodokumentace II/308 Slatina-hr.okresu HK

308.6 00900 m - po směru



308.6 00910 m - po směru



308.6 00920 m - po směru



308.6 00930 m - po směru



308.6 00940 m - po směru



308.6 00950 m - po směru



308.6 00960 m - po směru



308.6 00970 m - po směru



308.6 00980 m - po směru



308.6 00990 m - po směru



308.6 01000 m - po směru



308.6 01010 m - po směru



308.6 01020 m - po směru



308.6 01030 m - po směru



308.6 01040 m - po směru



308.6 01050 m - po směru



308.6 01060 m - po směru



308.6 01070 m - po směru



Fotodokumentace II/308 Slatina-hr.okresu HK

308.6 01080 m - po směru



308.6 01090 m - po směru



308.6 01100 m - po směru



308.6 01110 m - po směru



308.6 01120 m - po směru



308.6 01130 m - po směru



308.6 01140 m - po směru



308.6 01150 m - po směru



308.6 01160 m - po směru



308.6 01170 m - po směru



308.6 01180 m - po směru



308.6 01190 m - po směru



308.6 01200 m - po směru



308.6 01210 m - po směru



308.6 01220 m - po směru



308.6 01230 m - po směru



308.6 01240 m - po směru



308.6 01250 m - po směru



Fotodokumentace II/308 Slatina-hr.okresu HK



Fotodokumentace II/308 Slatina-hr.okresu HK

308.6 01440 m - po směru



308.6 01450 m - po směru



308.6 01460 m - po směru



308.6 01470 m - po směru



308.6 01480 m - po směru



308.6 01490 m - po směru



308.6 01500 m - po směru



308.6 01510 m - po směru



308.6 01520 m - po směru



308.6 01530 m - po směru



308.6 01540 m - po směru



308.6 01550 m - po směru



308.6 01560 m - po směru



308.6 01570 m - po směru



308.6 01580 m - po směru



308.6 01590 m - po směru



308.6 01600 m - po směru



308.6 01610 m - po směru



Fotodokumentace II/308 Slatina-hr.okresu HK



Fotodokumentace II/308 Slatina-hr.okresu HK



Fotodokumentace II/308 Slatina-hr.okresu HK



Fotodokumentace II/308 Slatina-hr.okresu HK



Fotodokumentace II/308 Slatina-hr.okresu HK



Fotodokumentace II/308 Slatina-hr.okresu HK



Fotodokumentace II/308 Slatina-hr.okresu HK



Fotodokumentace II/308 Slatina-hr.okresu HK



Fotodokumentace II/308 Slatina-hr.okresu HK



Fotodokumentace II/308 Slatina-hr.okresu HK

308.8 00540 m - po směru



308.8 00550 m - po směru



308.8 00560 m - po směru



308.8 00570 m - po směru



308.8 00580 m - po směru



308.8 00590 m - po směru



308.8 00600 m - po směru



308.8 00610 m - po směru



308.8 00620 m - po směru



308.8 00630 m - po směru



308.8 00640 m - po směru



308.8 00650 m - po směru



308.8 00660 m - po směru



308.8 00670 m - po směru



308.8 00680 m - po směru



308.8 00690 m - po směru



308.8 00700 m - po směru



308.8 00710 m - po směru



Fotodokumentace II/308 Slatina-hr.okresu HK

308.8 00720 m - po směru



308.8 00730 m - po směru



308.8 00740 m - po směru



308.8 00750 m - po směru



308.8 00760 m - po směru



308.8 00770 m - po směru



308.8 00780 m - po směru



308.8 00790 m - po směru



308.8 00800 m - po směru



308.8 00810 m - po směru



308.8 00820 m - po směru



308.8 00830 m - po směru



308.8 00840 m - po směru



308.8 00850 m - po směru



308.8 00860 m - po směru



308.8 00870 m - po směru



308.8 00880 m - po směru



308.8 00890 m - po směru



Fotodokumentace II/308 Slatina-hr.okresu HK

308.8 00900 m - po směru



308.8 00910 m - po směru



308.8 00920 m - po směru

